



**КОМИТЕТ ИМУЩЕСТВЕННЫХ ОТНОШЕНИЙ
АДМИНИСТРАЦИИ ПЕРМСКОГО МУНИЦИПАЛЬНОГО ОКРУГА**

РЕШЕНИЕ

о размещении объектов № 2571

Пермский край
Пермский округ

29.09.2023

Комитет имущественных отношений администрации Пермского муниципального округа разрешает Акционерному обществу «Газпром газораспределение Пермь» (ИНН 5902183841, ОГРН 1025900512670, почтовый адрес: 614000, г. Пермь, ул. Петропавловская, 43)

размещение объекта «Газопровод давлением до 1.2 Мпа, для размещения которого не требуется разрешения на строительство»

на землях муниципальной собственности и государственная собственность на которые не разграничена

на срок 1 год

Местоположение: Пермский край, м.о. Пермский, д. Вашуры, ул. Береговая, к з/у 35

Приложение: схема предполагаемых к использованию земель или части земельного участка.

Особые условия использования:

- 1) При размещении газопровода учесть параметры ширины проезда улично-дорожной сети, во избежание сужения полосы отвода дороги.
- 2) При условии получения разрешения на производство земляных работ.

Заместитель председателя комитета



(подпись, печать)

М.В. Королева

Схема предполагаемых к использованию земель или части земельного участка

Объект: Газопровод давлением до 1,2 Мпа, для размещения которого не требуется разрешения на строительство

Местоположение: расположенных по адресу: Пермский край, м.о. Пермский, д. Вашуры, ул. Береговая, к з/у 35

Площадь земель или части земельного участка, кв.м.: 2028

Категория земель: земли населенных пунктов

Вид разрешенного использования: -

Описание границ смежных землепользователей:

От точки н1 до точки н2 - земельный участок

с кадастровым номером 59:32:3430001:711

От точки н14 до точки н17, от точки н21 до точки н25 - земельный

участок с кадастровым номером 59:32:0370003:5472

От точки н17 до точки н21 - земельный участок

с кадастровым номером 59:32:0370003:4029

От точки н35 до точки н1 - земельный участок


с кадастровым номером 59:32:3430001:1112


От точки н2 до точки н14, от точки н25 до точки н35 - земли общего пользования


Каталог координат, м

№ точки контура	X	Y	№ точки контура	X	Y
н1	506589.25	2236469.22	н19	506624.37	2236310.37
н2	506589.20	2236477.42	н20	506631.40	2236316.21
н3	506583.24	2236477.40	н21	506610.52	2236344.16
н4	506583.25	2236479.47	н22	506610.10	2236345.58
н5	506572.25	2236479.58	н23	506607.89	2236348.35
н6	506572.16	2236453.72	н24	506597.66	2236356.86
н7	506573.13	2236426.61	н25	506593.14	2236364.76
н8	506575.10	2236407.28	н26	506592.50	2236365.88
н9	506575.63	2236387.64	н27	506590.85	2236371.66
н10	506576.13	2236382.55	н28	506588.87	2236377.25
н11	506578.34	2236374.03	н29	506586.99	2236384.48
н12	506580.36	2236368.30	н30	506586.61	2236388.32
н13	506582.30	2236361.57	н31	506586.08	2236407.99
н14	506583.92	2236358.73	н32	506584.11	2236427.37
н15	506589.10	2236349.67	н33	506583.16	2236453.90
н16	506599.99	2236340.61	н34	506583.21	2236466.40
н17	506602.17	2236337.88	н35	506589.30	2236466.42
н18	506619.06	2236316.65	н1	506589.25	2236469.22

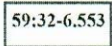
Условные обозначения:

 - предполагаемый участок земель, на которых планируется размещение объекта


 :711 - границы и номер земельного участка, сведения о которых внесены в ЕГРН

 :2508 - границы и номер объекта капитального строительства, сведения о которых внесены в ЕГРН

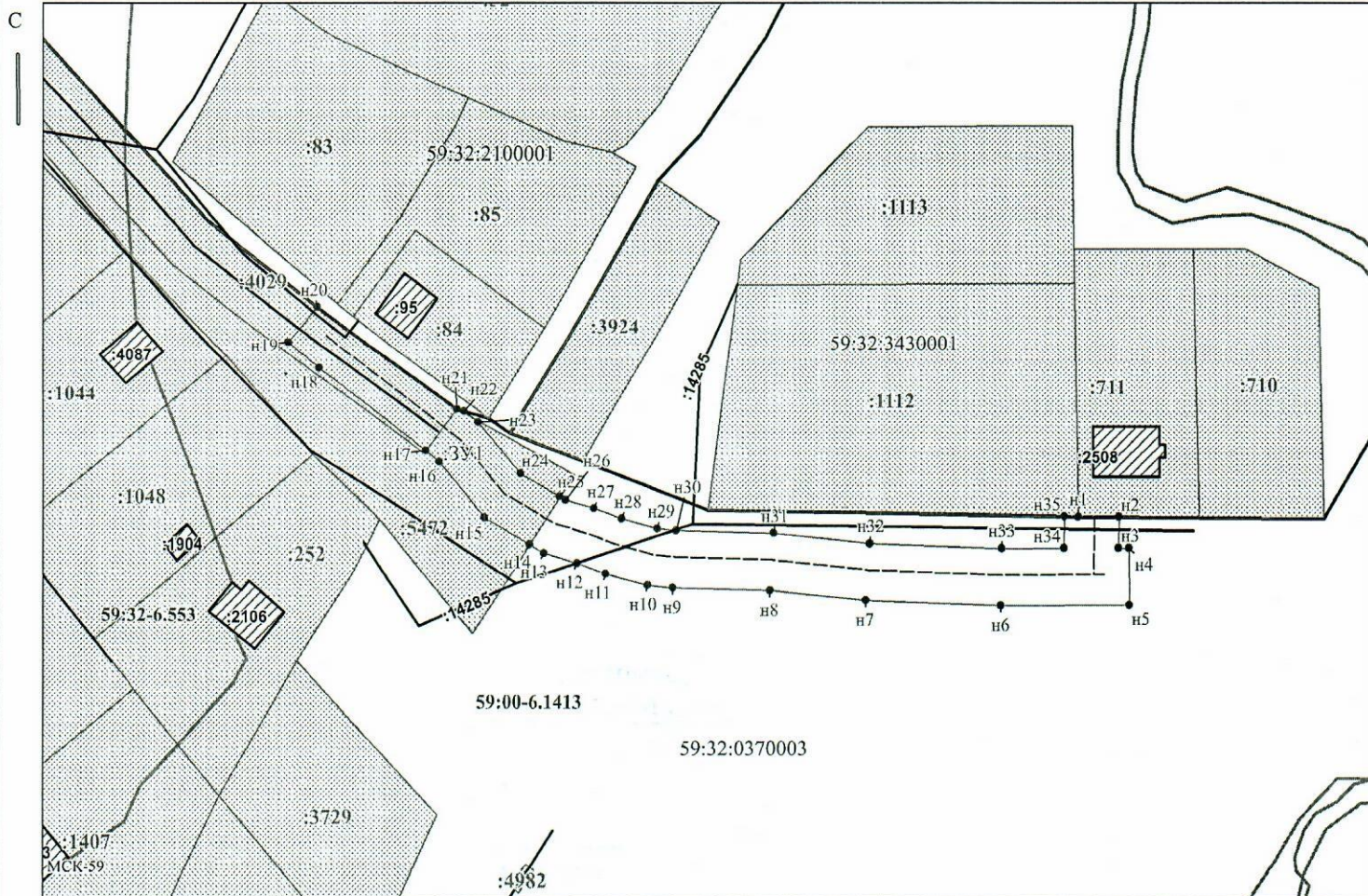
 - граница кадастрового квартала

 59:32-6.553 - зоны с особыми условиями использования территории, сведения о которых внесены в ЕГРН

 :ЗУ1 - обозначение запрашиваемого земельного участка

 н1 - характерная точка границ земель или части земельного участка

59:32:0370003 - номер кадастрового квартала



Масштаб 1:1000

Заявитель: _____ / Егошина И.В.



(подпись, расшифровка подписи)

МП

(для юридических лиц и индивидуальных предпринимателей)